

ПАСПОРТ ДОСТУПНОСТИ № 3102

Дата присвоения номера реестра Омской области: 19 марта 20 19 г.

Номер реестра муниципального образования: 069

Дата заведения дела: 18 января 2019 года

Наименование комплексного центра: Бюджетное учреждение Омской области "Комплексный центр социального обслуживания населения Нововаршавского района"

1. Общие сведения об объекте

1.1. Наименование (вид) объекта: филиал колледжа, учебный корпус №1

1.2. Адрес объекта, телефон, e-mail: 646830, Омская область, Нововаршавский район, р.п. Нововаршавка, ул. Северная, д. 37; 8 (38152) 2-13-51; e-mail: PU-51-1@yandex.ru.

1.3. Сведения о размещении объекта:

- отдельно стоящее здание из 2 этажей, 882,9 кв.м;

- часть здания _____ этажей (или на _____ этаже), _____ кв.м;

- наличие прилегающего земельного участка (да, нет); 2213 кв.м.

1.4. Год постройки здания 1969, год последнего капитального ремонта: 2014г.

1.5. Дата предстоящих плановых ремонтных работ: текущего 31.12.2019, капитального 31.12.2025.

1.6. Название государственного учреждения Омской области, функции учредителя которого осуществляет орган исполнительной власти Омской области, органа местного самоуправления Омской области, юридического лица, индивидуального предпринимателя (далее – участник):

филиал бюджетного профессионального образовательного учреждения Омской области "Омский колледж отраслевых технологий строительства и транспорта", Нововаршавское городское поселение (ФБПОУ ОО "ОКОТСиТ", НГП).

(полное наименование, сокращенное наименование)

1.7. Юридический адрес участника, телефон, e-mail: 646830, Омская область, Нововаршавский район, р.п. Нововаршавка, ул. Зеленая, д. 74; тел.: 8 (38152) 2-13-51; e-mail: PU-51-1@yandex.ru.

1.8. Основание для пользования объектом: оперативное управление, аренда, собственность (*нужное подчеркнуть*).

1.9. Форма собственности: государственная, негосударственная (*нужное подчеркнуть*).

1.10. Территориальная принадлежность: федеральная, региональная, муниципальная (*нужное подчеркнуть*).

1.11. Вышестоящая организация (наименование): БПОУ ОО "ОКОТСиТ"

1.12. Адрес вышестоящей организации, телефон, e-mail: 644116, г. Омск, ул. 35-я Северная, д. 3; 8 (3812) 68-19-88, ogkotsit@mail.ru.

ПАСПОРТ ДОСТУПНОСТИ

объекта социальной инфраструктуры и услуг в приоритетных сферах жизнедеятельности инвалидов и других маломобильных групп населения
№ 069

1. Общие сведения об объекте социальной инфраструктуры и услуг в приоритетных сферах жизнедеятельности инвалидов и других маломобильных групп населения (далее – объект)

- 1.1. Наименование (вид) объекта: филиал колледжа, учебный корпус №1
- 1.2. Адрес объекта, телефон, e-mail: 646830, Омская область, Нововаршавский район, р.п. Нововаршавка, ул. Северная, д. 37; 8 (38152) 2-13-51; e-mail: PU-51-1@yandex.ru
- 1.3. Сведения о размещении объекта:
- отдельно стоящее здание из 2 этажей, 882.9 кв.м;
 - часть здания _____ этажей (или на _____ этаже), _____ кв.м;
 - наличие прилегающего земельного участка (да, нет); 2213 кв.м.
- 1.4. Год постройки здания: 1969, год последнего капитального ремонта: 2014г.
- 1.5. Дата предстоящих плановых ремонтных работ: текущего ежегодно, капитального нет.
- 1.6. Название государственного учреждения Омской области, функции учредителя которого осуществляет орган исполнительной власти Омской области, органа местного самоуправления Омской области, юридического лица, индивидуального предпринимателя (далее – участник): филиал бюджетного профессионального образовательного учреждения Омской области "Омский колледж отраслевых технологий строительства и транспорта", Нововаршавское городское поселение (ФБПОУ ОО "ОКОТСиТ", НГП).
(полное наименование, сокращенное наименование)
- 1.7. Юридический адрес участника, телефон, e-mail: 646830, Омская область, Нововаршавский район, р.п. Нововаршавка, ул. Зеленая, д. 74; тел.: 8 (38152) 2-13-51; e-mail: PU-51-1@yandex.ru
- 1.8. Основание для пользования объектом: оперативное управление, аренда, собственность (*нужное подчеркнуть*).
- 1.9. Форма собственности: государственная, негосударственная (*нужное подчеркнуть*).
- 1.10. Территориальная принадлежность: федеральная, региональная, муниципальная (*нужное подчеркнуть*).
- 1.11. Вышестоящая организация (*наименование*): БПОУ ОО "ОКОТСиТ"
- 1.12. Адрес вышестоящей организации, телефон, e-mail: 644116, г. Омск, ул. 35-я Северная, д. 3; 8 (3812) 68-19-88, ogkotsit@mail.ru.

2. Характеристика деятельности организации на объекте (по обслуживанию населения)

- 2.1. Сфера деятельности: образование.
(здравоохранение, социальная защита, спорт и физическая культура, информация и связь, культура, транспорт, образование, потребительский рынок, сфера услуг, жилищный фонд)

- 2.2. Виды оказываемых услуг: образовательные.
- 2.3. Форма оказания услуг: на объекте
(на объекте, с длительным пребыванием, в том числе проживанием, на дому, дистанционно).
- 2.4. Категории обслуживаемого населения по возрасту: все возрастные категории.
(дети, взрослые трудоспособного возраста, пожилые; все возрастные категории)
- 2.5. Категории обслуживаемых инвалидов: инвалиды, передвигающиеся в креслах-колясках, инвалиды с нарушениями опорно-двигательного аппарата; нарушениями зрения, нарушениями слуха, нарушениями умственного развития.
- 2.6. Участие в исполнении ИПР инвалида, ребенка-инвалида (да, нет)
- 2.7. Общее количество получателей услуг, обслуживаемых в день: 206, количество получателей услуг из числа инвалидов и других маломобильных групп населения, обслуживаемых в день: 37.

3. Состояние доступности объекта

- 3.1. Путь следования к объекту пассажирским транспортом: нет,
(описывается маршрут движения с использованием пассажирского транспорта)
наличие адаптированного пассажирского транспорта к объекту: нет.
- 3.2. Путь к объекту от ближайшей остановки пассажирского транспорта:
- 3.2.1. Расстояние до объекта от остановки транспорта: нет.
- 3.2.2. Время движения (пешком): нет
- 3.2.3. Наличие выделенного от проезжей части пешеходного пути: да, нет (*нужное подчеркнуть*).
- 3.2.4. Перекрестки: нерегулируемые; регулируемые, со звуковой сигнализацией, таймером (*нужное подчеркнуть*).
- 3.2.5. Информация на пути следования к объекту: акустическая, тактильная, визуальная (*нужное подчеркнуть*) нет.
- 3.2.6. Перепады высоты на пути: есть, нет (*нужное подчеркнуть*),
их обустройство для инвалидов на кресле-коляске: да, нет (*нужное подчеркнуть*).

3.3. Организация доступности объекта для инвалидов – форма обслуживания

Категория инвалидов (вид нарушения)	Вариант организации доступности объекта (формы обслуживания)*
С нарушениями зрения	ДУ
Передвигающиеся в креслах-колясках	ДУ
С нарушениями слуха	ДУ
С нарушениями умственного развития	ДУ
С нарушениями опорно-двигательного аппарата	ДУ
Все категории инвалидов и маломобильных групп населения	ДУ

* Указывается один из вариантов: "А" – доступность всех зон и помещений (универсальная), "Б" – выделены для обслуживания инвалидов специальные участки и помещения; "ДУ" – объект условно доступен; "ВНД" – объект временно недоступен.

3.4. Состояние доступности основных структурно-функциональных зон

№ п/п	Основные структурно-функциональные зоны	Состояние доступности, в том числе для основных категорий инвалидов*	Приложение	
			№ на плане	№ фото
1	Территория, прилегающая к зданию (участок)	ДУ	-	1-2
2	Вход (входы) в здание	ДУ	-	3-5, 8, 9
3	Путь (пути) движения внутри здания (в том числе пути эвакуации)	ДУ	-	10-15, 21-25
4	Зона целевого назначения здания (целевого посещения объекта)	ДУ	-	16-20
5	Санитарно-гигиенические помещения	ДУ	-	26-29
6	Система информации и связи (на всех зонах)	ДУ	-	6, 7, 30-35
7	Пути движения к объекту (от остановки транспорта)	ВНД	-	-

* Указывается: "ДП-В" – объект доступен полностью всем; "ДП-И" ("К", "О", "С", "Г", "У") – объект доступен полностью избирательно ("К" – для передвигающихся в кресле-коляске, "О" – с нарушениями опорно-двигательного аппарата, "С" – для инвалидов с нарушениями зрения, "Г" – для инвалидов с нарушениями слуха, "У" – для инвалидов с нарушениями умственного развития); "ДЧ-В" – объект доступен частично всем; "ДЧ-И" ("К", "О", "С", "Г", "У") – объект доступен частично избирательно ("К" – для передвигающихся в кресле-коляске, "О" – с нарушениями опорно-двигательного аппарата, "С" – для инвалидов с нарушениями зрения, "Г" – для инвалидов с нарушениями слуха, "У" – для инвалидов с нарушениями умственного развития); "ДУ" – объект условно доступен; "ВНД" – объект временно недоступен.

3.5. Итоговое заключение о состоянии доступности объектов объект доступен условно в соответствии с прилагаемыми результатами экспертной оценки объекта.

3.6. Состояние доступности объекта

Наименование показателя доступности для инвалидов объектов и услуг	Значение показателей ¹⁾			Управленческие решения	Дата исполнения решений
	Установлено соблюдение норм, ед.	Выявлено несоблюдение норм, ед.	Доля, %		
1. Объект введен в эксплуатацию после 01.07.2016 и полностью соответствует требованиям доступности для инвалидов объектов и услуг	-	-	-	-	-
2. В результате проведения после 01.07.2016 капитального ремонта, реконструкции, модернизации объект соответствует требованиям доступности для инвалидов объектов и услуг	-	-	-	-	-
2.1. Объект, на котором до проведения капитального ремонта или реконструкции обеспечивается доступ инвалидов к месту предоставления услуги, предоставление необходимых услуг в дистанционном режиме, предоставление, когда это возможно, необходимых услуг по месту жительства инвалида, на котором в настоящее время невозможно полностью обеспечить доступность с учетом потребности инвалидов.	1	-	-	-	-
3. На объекте установлено или выявлено:	-	-	-	-	-
3.1. Обеспечение доступа к месту предоставления услуги	1	-	-	-	-
3.2. Предоставление необходимых услуг в дистанционном режиме	1	-	-	-	-
3.3. Предоставление, когда это возможно, необходимых услуг по месту жительства инвалида	1	-	-	-	-
3.4. Сопровождение инвалидов по зрению и с нарушениями опорно-двигательного аппарата	1	-	-	-	-

Наименование показателя доступности для инвалидов объектов и услуг	Значение показателей ¹⁾			Управленческие решения	Дата исполнения решений
	Установлено соблюдение норм, ед.	Выявлено несоблюдение норм, ед.	Доля, %		
3.5. Обеспечено сопровождение получателя услуг по территории организации при пользовании услугами	1	-	-	-	-
3.6. Оказание помощи инвалидам в преодолении барьеров при предоставлении им услуг	1	-	-	-	-
4. На объекте обеспечиваются условия индивидуальной мобильности инвалидов и возможность для самостоятельного их передвижения по объекту, в том числе имеются:	-	-	-	-	-
4.1. Выделенные стоянки транспортных средств для инвалидов 10 %	-	1	-	Оборудовать автостоянку размером 6,0х3,6 м. На стоянке предусмотреть знак высотой не менее 1,5 м.	2019-2025 гг.
4.2. Устройство входных групп с учетом потребностей инвалидов	-	1	-	Обустроить входную группу в соответствии с нормативами: - На наружной лестнице установить поручни на высоте 0,9 м. и дополнительно 0,7 м.,	2019-2025 гг.

Наименование показателя доступности для инвалидов объектов и услуг	Значение показателей ¹⁾			Управленческие решения	Дата исполнения решений
	Установлено соблюдение норм, ед.	Выявлено несоблюдение норм, ед.	Доля, %		
				<p>выступающие за марш лестницы на 0,3 м и имеющие не травмоопасное окончание. При ширине лестницы 4 м и более устанавливаются дополнительные разделительные поручни. Высота подступенка должна быть 0,12-0,15 м. Перед открытой лестницей рекомендуется положить предупредительные тактильные полосы за 0,8-0,9 м шириной 0,3-0,5 м.</p> <p>- Над входной площадкой предусмотреть навес, водоотвод.</p> <p>- Высота элемента</p>	

Наименование показателя доступности для инвалидов объектов и услуг	Значение показателей ¹⁾			Управленческие решения	Дата исполнения решений
	Установлено соблюдение норм, ед.	Выявлено несоблюдение норм, ед.	Доля, %		
4.3. Размещение оборудования и носителей информации с учетом потребностей инвалидов	1	-	-	порога не должна превышать 0,014 м.	-
4.4. Дублирование необходимой для инвалидов звуковой и зрительной информации, а также надписей, знаков и иной текстовой и графической информации знаками, выполненными рельефно-точечным шрифтом Брайля и на контрастном фоне	-	1	-	Продублировать зрительную информацию с использованием шрифта Брайля	2019-2025 гг.
4.5. Предоставление услуг инвалидам по слуху с использованием русского жестового языка	-	1	-	Провести мониторинг востребованности данной услуги у инвалидов с нарушением слуха	2019-2025 гг.
4.6. Сменные кресла-коляски	1	-	-	-	-
4.7. Поручни	-	1	-	Установить поручни на высоте 0,9 м и дополнительно 0,7 м, выступающие за марш лестницы	2019-2025 гг.

Наименование показателя доступности для инвалидов объектов и услуг	Значение показателей ⁽¹⁾			Управленческие решения	Дата исполнения решений
	Установлено соблюдение норм, ед.	Выявлено несоблюдение норм, ед.	Доля, %		
4.8. Пандусы				<p>на 0,3 м и имеющие негравмоопасное окончание.</p> <p>Перед лестницей за 0,8-0,9 м предусмотреть предупредительные тактильные полосы шириной 0,3-0,5 м.</p> <p>Пандус привести в соответствие с уклоном не круче 1:20.</p> <p>Пандус должен иметь двухстороннее ограждение с поручнями на высоте 0,9 м и 0,7 м с учетом технических требований к опорным стационарным устройствам по ГОСТ Р 51261.</p>	2019-2025 гг.

Наименование показателя доступности для инвалидов объектов и услуг	Значение показателей ¹⁾			Управленческие решения	Дата исполнения решений
	Установлено соблюдение норм, ед.	Выявлено несоблюдение норм, ед.	Доля, %		
				<p>Расстояние между поручнями должно быть в пределах 0,9-1,0 м.</p> <p>Колесоотбойные устройства высотой 0,1 м следует устанавливать на промежуточных площадках и на съезде.</p> <p>Поверхность пандуса должна быть нескользкой, отчетливо маркированной цветом или текстурой, контрастной относительно прилегающей поверхности.</p>	
4.9. Подъемные платформы (аппарели), лифты	-	1	-	Приобрести лестничный гусеничный подъемник (при	2019-2025 гг.

Наименование показателя доступности для инвалидов объектов и услуг	Значение показателей ¹⁾			Управленческие решения	Дата исполнения решений
	Установлено соблюдение норм, сл.	Выявлено несоблюдение норм, сл.	Доля, %		
4.10. Раздвижные двери	1	-	-	необходимости).	-
4.11. Доступные санитарно-гигиенические помещения	-	1	-	Входная дверь должна быть шириной не менее 0,9 м, величина элемента порога не должна превышать 0,014 м. Оборудовать санитарно-гигиеническое помещение для инвалидов и МГН. Доступная кабина в общей уборной должна иметь размеры в плане не менее, м: ширина - 1,65, глубина - 1,8, ширина двери - 0,9. В кабине рядом с унитазом следует предусматривать пространство не	2019-2025 гг.

Наименование показателя доступности для инвалидов объектов и услуг	Значение показателей ¹⁾			Управленческие решения	Дата исполнения решений
	Установлено соблюдение норм, ед.	Выявлено несоблюдение норм, ед.	Доля, %		
				менее 0,75 м для размещения кресла-коляски, а также ручки для одежды, костылей и других принадлежностей. В кабине должно быть свободное пространство диаметром 1,4 м для разворота кресла-коляски. Двери должны открываться наружу	
4.12. Достаточная ширина дверных проемов в стенах, лестничных маршей и площадок	-	1	-	Расширить дверные проёмы 0,90 м., величина элемента порога не должна превышать 0,014 м.	2019-2025 гг.
4.13. Одно из помещений, предназначенных для проведения массовых мероприятий, оборудовано индукционной петлей и звукоусиливающей аппаратурой	1	-	-		-

Наименование показателя доступности для инвалидов объектов и услуг	Значение показателей ¹⁾			Управленческие решения	Дата исполнения решений
	Установлено соблюдение норм, ед.	Выявлено несоблюдение норм, ед.	Доля, %		
4.14. Предоставление услуг инвалидам по слуху с использованием русского жестового языка, допуском сурдопереводчика и тифлосурдопереводчика	-	-	-	-	-
4.15. Доля работников объекта, прошедших инструктирование, повышение квалификации или обучение по вопросам, связанным с обеспечением доступности для инвалидов объектов и услуг, в соответствии с законодательством Российской Федерации и законодательством субъектов Российской Федерации (в общем количестве таких сотрудников, предоставляющих услуги населению), %	-	-	100%	-	-
4.16. Предоставление услуг инвалидам с сопровождением ассистента-помощника	1	-	-	-	-
4.17. Предоставление услуг инвалидам с сопровождением тьютора	-	-	-	-	-
4.18. Доля педагогических работников дошкольных образовательных организаций и общеобразовательных организаций, имеющих образование и (или) квалификацию, позволяющие осуществлять обучение по адаптированным основным общеобразовательным программам, от общего числа педагогических работников объекта	-	-	-	-	-
4.19. Официальный сайт объекта адаптирован для лиц с нарушением зрения (слабовидящих).	1	-	-	-	-
5. Проведение инструктирования/обучения сотрудников об условиях предоставления услуг инвалидам	1	-	-	-	-
6. Доля инвалидов, удовлетворенных качеством предоставления услуг.	-	-	100%	-	-

Наименование показателя доступности для инвалидов объектов и услуг	Значение показателей ¹⁾			Управленческие решения	Дата исполнения решений
	Установлено соблюдение норм, ед.	Выявлено несоблюдение норм, ед.	Доля, %		
%	-	-	-	-	-
7. Доля инвалидов, получивших мероприятия по социальной реабилитации и/или абилитации (в общей численности инвалидов, имеющих соответствующие рекомендации в индивидуальной программе реабилитации или абилитации), %	-	-	0%	Данные услуги не оказываются	-
8. Доля инвалидов, получивших мероприятия по медицинской реабилитации и/или абилитации (в общей численности инвалидов, имеющих соответствующие рекомендации в индивидуальной программе реабилитации или абилитации), %	-	-	0%	Данные услуги не оказываются	-
9. Доля инвалидов, получающих реабилитационные мероприятия по профессиональной реабилитации (в общем количестве инвалидов, имеющих соответствующие рекомендации в индивидуальной программе реабилитации), %	-	-	0%	Данные услуги не оказываются	-
11. Доля инвалидов, которые получают услуги на дому (в общей численности инвалидов), %	-	-	0%	-	-
12. Доля занятых инвалидов трудоспособного возраста (в общей численности инвалидов трудоспособного возраста), %	-	-	0%	-	-
13. Доля инвалидов, трудоустроенных органами службы занятости (в общем числе инвалидов, обратившихся в органы службы занятости с просьбой о трудоустройстве), %	-	-	0%	-	-
14. Доля сотрудников, предоставляющих услуги населению и прошедших инструктирование, повышение квалификации или обучение по вопросам, связанным с обеспечением доступности для	-	-	-	-	-

Наименование показателя доступности для инвалидов объектов и услуг	Значение показателей ¹⁾			Управленческие решения	Дата исполнения решений
	Установлено соблюдение норм, ед.	Выявлено несоблюдение норм, ед.	Доля, %		
инвалидов объектов и услуг, в соответствии с законодательством Российской Федерации и законодательством субъектов Российской Федерации (в общем количестве таких сотрудников, предоставляющих услуги населению), %	-	-	-	-	-
15. Удельный вес услуг, предоставляемых инвалидам с сопровождением персонала объекта или социальных служб (в общем количестве предоставляемых услуг), %	-	-	-	-	-
16. Доля сотрудников организаций, на которых административно-распорядительным актом возложено оказание инвалидам помощи при предоставлении им услуг (в общем количестве персонала, предоставляющего данные услуги населению), %	-	-	100%	-	-

Примечание: ¹⁾ в колонках на против каждого показателя ставится только одна цифра – 1. Значение "Доля, %" указывается только в показателях, 6-16, при этом доля определяется следующим образом: 11. Доля инвалидов, которые получают услуги на дому (в общей численности инвалидов): всего инвалидов 50, из них 30 получают услугу на дому, значит, 30/50x100=60%. Если, например, стоянки, пандуса или иного показателя нет, но и не требуется, это считается как соблюдение норм.

4. Управленческое решение (проект)

4.1. Рекомендации по адаптации основных структурных элементов объекта:

№ п/п	Основные структурно-функциональные зоны объекта	Рекомендации по адаптации объекта (вид работы)*
1	2	3
1	Территория, прилегающая к зданию (участок)	Ремонт текущий
2	Вход (входы) в здание	Ремонт текущий, капитальный
3	Путь (пути) движения внутри здания (в том числе пути эвакуации)	Ремонт текущий, ТСП
4	Зона целевого назначения здания (целевого посещения объекта)	Ремонт текущий
5	Санитарно-гигиенические помещения	Ремонт капитальный
6	Система информации на объекте (на всех зонах)	Ремонт текущий
7	Пути движения к объекту (от остановки транспорта)	-
8	Все зоны и участки	Ремонт текущий, капитальный.

* Указывается один из вариантов (видов работ): не нуждается; ремонт (текущий, капитальный); индивидуальное решение с техническим средством реабилитации; технические решения невозможны – организация альтернативной формы обслуживания.

4.2. Период проведения работ 2019-2025 г.

в рамках исполнения управленческих мероприятий п.3.6 паспорта доступности.

(указывается наименование документа: программы, плана)

4.3 Ожидаемый результат (по состоянию доступности) после выполнения работ по адаптации ДЧ-В

Оценка результата исполнения программы, плана (по состоянию доступности) _____

4.4. Для принятия решения требуется, не требуется *(нужное подчеркнуть)*:
Согласование

Имеется заключение уполномоченной организации о состоянии доступности объекта *(наименование документа и выдавшей его организации, дата)*, прилагается

4.5. Информация размещена (обновлена) на Карте доступности субъекта Российской Федерации дата <http://zhit-vmeste.ru>

(наименование сайта, портала)

5. Особые отметки

Паспорт сформирован на основании:

1. Анкеты объекта социальной инфраструктуры от "14" ноября 2016 года.
2. Акта экспертной оценки объекта социальной инфраструктуры от "13" февраля 2019 года № 069.
3. Решения комиссии по формированию доступной среды жизнедеятельности для инвалидов и других маломобильных групп населения: протокол заседания комиссии по формированию доступной среды жизнедеятельности для инвалидов и других маломобильных групп населения от "18" января 2019 года № 1.

Руководитель филиала

(подпись)

МП

Иванова Т.В.
(инициалы, фамилия)

Дата "18" февраля 2019 года

Выписка из реестра объектов социальной инфраструктуры и услуг в приоритетных сферах жизнедеятельности инвалидов и других маломобильных групп населения муниципальной образования Омской области

Общие сведения об объекте социальной инфраструктуры и услуг в приоритетных сферах жизнедеятельности инвалидов и других маломобильных групп населения муниципальной образования Омской области		Характеристика деятельности (по обслуживанию населения)							Составные доступности					Управленческие решения							
		1	2	3	4	5	6	7	8	9	10	11	12	13	14	15	16	17	18	19	20
№	Наименование на (име) ООО	Адрес ООО	Инициатор услуги	Инициатор услуги (информационно-консультационная)	Инициатор услуги (информационно-консультационная)	Формы предоставления услуги	Выполнение программы	Формы оказания социальных услуг	Категории населения	Категория населения	Инициатор услуги	Инициатор услуги	Инициатор услуги	Инициатор услуги	Инициатор услуги	Инициатор услуги	Инициатор услуги	Инициатор услуги	Инициатор услуги	Инициатор услуги	Инициатор услуги
1.	Образование	646030, Омская область, Новосибирский район, п.п. Новороссицка, ул. Сиверова, 17	048	Федеральное профессиональное образовательное учреждение Омской области "Омский колледж образования, технологий, строительства и транспорта", Новосибирское городское поселение	Государственный	ВПОУ ООО "ОМКОЛЛЕДЖ"	Образовательная	Все категории	Всё население	Нет	В	ДУ	1. Справочная информация по территории 2. Территория 3. Система информации в связи 4. 2000 летнего юбилейная марка (посвящена Омской области) 5. Банк в здании	Текущий в плановый ремонт	2014-2020	2014-2020	1 кв. 2019 г.				
		Руководитель ООО/И.И. Бондаренко (подпись, фамилия)																			
		Дата: 18 января 2019 года																			



АКТ № 069

экспертной оценки объекта социальной инфраструктуры и услуг в приоритетных сферах жизнедеятельности инвалидов и других маломобильных групп населения

Нововаршавский муниципальный район
(наименование муниципального образования Омской области)

"13" февраля 2019 года

1. Общие сведения об объекте социальной инфраструктуры и услуг в приоритетных сферах жизнедеятельности инвалидов и других маломобильных групп населения (далее – объект)

1.1. Наименование (вид) объекта: филиал колледжа, учебный корпус №1

1.2. Адрес объекта, телефон, e-mail: 646830, Омская область, Нововаршавский район, р.п. Нововаршавка, ул. Северная, д. 37; 8 (38152) 2-13-51; e-mail: PU-51-1@yandex.ru

1.3. Сведения о размещении объекта:

- отдельно стоящее здание из 2 этажей, 882.9 кв.м;
- часть здания _____ этажей (или на _____ этаже), _____ кв.м;
- наличие прилегающего земельного участка (да, нет); 2213 кв.м.

1.4. Год постройки здания: 1969, год последнего капитального ремонта: 2014г.

1.5. Дата предстоящих плановых ремонтных работ: текущего ежегодно, капитального нет.

1.6. Название государственного учреждения Омской области, функции учредителя которого осуществляет орган исполнительной власти Омской области, органа местного самоуправления Омской области, юридического лица, индивидуального предпринимателя (далее – участник): филиал бюджетного профессионального образовательного учреждения Омской области "Омский колледж отраслевых технологий строительства и транспорта", Нововаршавское городское поселение (ФБПОУ ОО "ОКОТСиТ", НПО).

(полное наименование, сокращенное наименование)

1.7. Юридический адрес участника, телефон, e-mail: 646830, Омская область, Нововаршавский район, р.п. Нововаршавка, ул. Зеленая, д. 74; тел.: 8 (38152) 2-13-51; e-mail: PU-51-1@yandex.ru

1.8. Основание для пользования объектом: оперативное управление, аренда, собственность (*нужное подчеркнуть*).

1.9. Форма собственности: государственная, негосударственная (*нужное подчеркнуть*).

1.10. Территориальная принадлежность: федеральная, региональная, муниципальная (*нужное подчеркнуть*).

1.11. Вышестоящая организация (*наименование*): БПОУ ОО "ОКОТСиТ"

1.12. Адрес вышестоящей организации, телефон, e-mail: 644116, г. Омск, ул. 35-я Северная, д. 3; 8 (3812) 68-19-88, ogkotsit@mail.ru.

2. Состояние доступности объекта

2.1. Путь следования к объекту пассажирским транспортом: нет

(описывается маршрут движения с использованием пассажирского транспорта)

наличие адаптированного пассажирского транспорта к объекту: нет

2.2. Путь к объекту от ближайшей остановки пассажирского транспорта:

2.2.1. Расстояние до объекта от остановки транспорта нет.

2.2.2. Время движения (пешком) нет.

2.2.3. Наличие выделенного от проезжей части пешеходного пути: да, нет (нужное подчеркнуть).

2.2.4. Перекрестки: нерегулируемые; регулируемые, со звуковой сигнализацией, таймером (нужное подчеркнуть).

2.2.5. Информация на пути следования к объекту: акустическая, тактильная, визуальная (нужное подчеркнуть) нет.

2.2.6. Перепады высоты на пути: есть, нет (нужное подчеркнуть),

их обустройство для инвалидов на кресле-коляске: да, нет (нужное подчеркнуть).

2.3. Организация доступности объекта для инвалидов – форма обслуживания

Категория инвалидов (вид нарушения)	Вариант организации доступности объекта (формы обслуживания)*
С нарушениями зрения	ДУ
Передвигающиеся в креслах-колясках	ДУ
С нарушениями слуха	ДУ
С нарушениями умственного развития	ДУ
С нарушениями опорно-двигательного аппарата	ДУ
Все категории инвалидов и маломобильных групп населения	ДУ

* Указывается один из вариантов: "А" – доступность всех зон и помещений (универсальная), "Б" – выделены для обслуживания инвалидов специальные участки и помещения; "ДУ" – объект условно доступен; "ВНД" – объект временно недоступен.

2.4. Состояние доступности основных структурно-функциональных зон

№ п/п	Основные структурно-функциональные зоны	Состояние доступности, в том числе для основных категорий инвалидов*	Приложение	
			№ на плане	№ фото
1	Территория, прилегающая к зданию (участок)	ДУ	-	1, 2
2	Вход (входы) в здание	ДУ	-	3-5, 8, 9
3	Путь (пути) движения внутри здания (в том числе пути	ДУ	-	10-15, 21-25

№ п/п	Основные структурно-функциональные зоны	Состояние доступности,	Приложение	
	эвакуации)			
4	Зона целевого назначения (целевого посещения) объекта	ДУ	-	16-20
5	Санитарно-гигиенические помещения	ДУ	-	26-29
6	Система информации и связи (во всех зонах)	ДУ	-	6, 7, 30-35
7	Пути движения к объекту (от остановки транспорта)	ВНД	-	-

* Указывается: "ДП-В" – объект доступен полностью всем; "ДП-И" ("К", "О", "С", "Г", "У") – объект доступен полностью избирательно ("К" – для передвигающихся в кресле-коляске, "О" – с нарушениями опорно-двигательного аппарата, "С" – для инвалидов с нарушениями зрения, "Г" – для инвалидов с нарушениями слуха, "У" – для инвалидов с нарушениями умственного развития); "ДЧ-В" – объект доступен частично всем; "ДЧ-И" ("К", "О", "С", "Г", "У") – объект доступен частично избирательно ("К" – для передвигающихся в кресле-коляске, "О" – с нарушениями опорно-двигательного аппарата, "С" – для инвалидов с нарушениями зрения, "Г" – для инвалидов с нарушениями слуха, "У" – для инвалидов с нарушениями умственного развития); "ДУ" – объект условно доступен; "ВНД" – объект временно недоступен.

2.5. Итоговое заключение о состоянии доступности объекта

объект доступен условно в соответствии с прилагаемыми результатами экспертной оценки объекта.

3. Управленческое решение (проект)

3.1. Рекомендации по адаптации основных структурных элементов объекта:

№ п/п	Основные структурно-функциональные зоны объекта	Рекомендации по адаптации объекта (вид работы)*
1	Территория, прилегающая к зданию (участок)	Ремонт текущий
2	Вход (входы) в здание	Ремонт текущий, капитальный
3	Путь (пути) движения внутри здания (в том числе пути эвакуации)	Ремонт текущий, ТСР
4	Зона целевого назначения здания (целевого посещения объекта)	Ремонт текущий
5	Санитарно-гигиенические помещения	Ремонт капитальный
6	Система информации на объекте (во всех зонах)	Ремонт текущий
7	Пути движения к объекту (от остановки транспорта)	-
8	Все зоны и участки	Ремонт текущий, капитальный

* Указывается один из вариантов (видов работ): не нуждается; ремонт (текущий, капитальный); индивидуальное решение с техническим средством реабилитации; технические решения невозможны – организация альтернативной формы обслуживания.

3.2. Период проведения работ 2019-2025 гг.

в рамках исполнения управленческих мероприятий п.3.6 паспорта доступности.

(указывается план адаптации объекта (далее – план))

3.3. Ожидаемый результат (по состоянию доступности) после выполнения работ по адаптации ДЧ-В.

Оценка результата исполнения плана (по состоянию доступности) _____.

3.4. Информация может быть размещена (обновлена) на Карте доступности субъекта Российской Федерации <http://zhit-vmeste.ru>

(наименование сайта, портала)

4. Особые отметки

Приложения:

Результаты экспертной оценки	на 13 л.
Результаты фотофиксации на объекте	на 13 л.
Поэтажные планы, технический паспорт	на л.
Другое (в том числе дополнительная информация о путях движения к объекту)	

Председатель комиссии по формированию доступной среды жизнедеятельности для инвалидов и других маломобильных групп населения (далее – комиссия)

руководитель, Т.Н. Ермолаева
(должность, инициалы, фамилия)

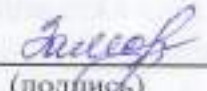

(подпись)

Члены комиссии:

зам. руководителя, М.А. Сальвассер
(должность, инициалы, фамилия)


(подпись)

спец. по соц. работе, М.Н. Замотина
(должность, инициалы, фамилия)


(подпись)

председатель ВОИ, А.В. Граф
(должность, инициалы, фамилия)


(подпись)

нач. отдела МУМТСП №8, С.А. Денцель
(должность, инициалы, фамилия)


(подпись)

Представители организации, расположенной на объекте

Руководитель филиала Иванова Т.В.
(должность, инициалы, фамилия)


(подпись)

Приложение
к акту экспертной оценки объекта
социальной инфраструктуры и
услуг в приоритетных сферах
жизнедеятельности инвалидов и
других маломобильных групп
населения

Результаты экспертной оценки объекта социальной инфраструктуры и услуг в приоритетных сферах жизнедеятельности инвалидов и других маломобильных групп населения (далее – объект)

I. Территория, прилегающая к зданию (участку)

Филиал бюджетного профессионального образовательного учреждения Омской области "Омский колледж отраслевых технологий строительства и транспорта", Нововаршавское городское поселение (ФБПОУ ОО "ОКОТСиТ", НПП), 646830, Омская область, Нововаршавский район, р.п. Нововаршавка, ул. Северная, д. 37;

тел.: 8 (38152) 2-13-51; e-mail: PU-51-1@yandex.ru

(наименование объекта, адрес)

№ п/п	Наименование функционально-планировочного элемента	Наличие элемента			Выявленные нарушения и замечания		Работы по адаптации объектов	
		есть/ нет	№ на плане	№ фото	Содержание	Значимо для инвалида (категория)	Содержание	Виды работ
1	Вход (входы) на территорию	Есть		1	Вход с ул. Северная, калитка – 1,0 м. Не выделены пешеходные пути.	К, О, С, Г, У	Обозначить вход указателями и тактильной информацией.	Ремонт текущий
2	Путь (пути) движения на территории	Есть		2		К, О, С, Г, У		Не нуждается
3	Лестница (наружная)	Нет						
4	Пандус (наружный)	Нет						
5	Автостоянка и парковка	Нет				К, О	Организовать парковку на входе, на которой предусмотреть место для стоянки автомашины инвалида на кресле-коляске размером 6,0х3,6 м. На стоянке предусмотреть знак высотой не менее 1,5 м.	Ремонт текущий

6	Общие требования к зоне	Оборудовать автостоянку для автомашины инвалида на кресле-коляске в соответствии с требованиями СП 59.13330.2012, СП 59.13330.2016.
---	-------------------------	---

Заключение по зоне:

Наименование структурно-функциональной зоны	Состояние доступности*	Приложение		Рекомендации по адаптации (вид работы)**
		№ на плане	№ фото	
Территория, прилегающей к зданию	ДУ		1, 2	Ремонт текущий

* Указывается: "ДП-В" – объект доступен полностью всем; "ДП-И" ("К", "О", "С", "Г", "У") – объект доступен полностью избирательно ("К" – для передвигающихся в кресле-коляске, "О" – с нарушениями опорно-двигательного аппарата, "С" – для инвалидов с нарушениями зрения, "Г" – для инвалидов с нарушениями слуха, "У" – для инвалидов с нарушениями умственного развития); "ДЧ-В" – объект доступен частично всем; "ДЧ-И" ("К", "О", "С", "Г", "У") – объект доступен полностью избирательно ("К" – для передвигающихся в кресле-коляске, "О" – с нарушениями опорно-двигательного аппарата, "С" – для инвалидов с нарушениями зрения, "Г" – для инвалидов с нарушениями слуха, "У" – для инвалидов с нарушениями умственного развития); "ДУ" – объект условно доступен; "ВНД" – объект временно недоступен.

** Указывается один из вариантов: не нуждается; ремонт (текущий, капитальный); индивидуальное решение с техническим средством реабилитации; технические решения невозможны – организация альтернативной формы обслуживания.

Комментарий к заключению: _____

2. Вход (входы) в здание

№ п/п	Наименование функционально-планировочного элемента	Наличие элемента			Выявленные нарушения и замечания		Работы по адаптации объектов	
		есть/нет	№ на плане	№ фото	Содержание	Значимо для инвалида (категория)	Содержание	Виды работ
1	Лестница (наружная)	Есть		3	Лестница состоит из двух ступенек, высота подступенек – 0,16 м. и 0,25 м., ширина проступи – 0,35 м. Краевые ступени лестницы выделены цветом. Ширина лестницы – 5,10 м, поверхность	С, О	Установить поручни на высоте 0,9 м и дополнительно 0,7 м, выступающие за марш лестницы на 0,3 м и имеющие нетравмоопасное окончание. При ширине лестницы 4 м и более устанавливаются дополнительные разделительные поручни. Высота подступенка должна быть 0,12-0,15 м. Перед лестницей за 0,8-0,9 м	Ремонт капитальный

№ п/п	Наименование функционально-планировочного элемента	Наличие элемента			Выявленные нарушения и замечания		Работы по адаптации объектов	
		есть/нет	№ на плане	№ фото	Содержание	Значимо для инвалидов (категория)	Содержание	Виды работ
					шероховатая. Нет предупредительных тактильных полос перед лестницей. Нет поручней.		предусмотреть предупредительные тактильные полосы шириной 0,3-0,5 м.	
2	Пандус (наружный)	Есть		4,5	Размеры пандуса не соответствуют нормативам. Поручни расположены с одной стороны на высоте 1,0 м. Поверхность нескользкая, не маркирована цветом или текстурой.	К, О, С	Пандус привести в соответствие с уклоном не круче 1:20. Пандус должен иметь двухстороннее ограждение с поручнями на высоте 0,9 м и 0,7 м с учетом технических требований к опорным стационарным устройствам по ГОСТ Р 51261. Расстояние между поручнями должно быть в пределах 0,9-1,0 м. Колесоотбойные устройства высотой 0,1 м следует устанавливать на промежуточных площадках и на съезде. Поверхность пандуса должна быть нескользкой, отчетливо маркированной цветом или текстурой, контрастной относительно прилегающей поверхности.	Ремонт капитальный

№ п/п	Наименование функционально-планировочного элемента	Наличие элемента			Выявленные нарушения и замечания		Работы по адаптации объектов	
		есть/ нет	№ на плане	№ фото	Содержание	Значимо для инвалида (категория)	Содержание	Виды работ
3	Входная площадка (перед дверью)	Есть		3	Входная площадка не имеет навес, водоотвод. Поверхность твердая, не допускает скольжения. Размер входной площадки – 2,60x5,10 м.	К, С, О, Г	Предусмотреть навес, водоотвод.	Текущий ремонт
4	Дверь (входная)	Есть		8, 9	Двери две (с учетом тамбура) пластиковые. Входная дверь 0,70+0,35 м, высота порога 0,07 м. Вторая дверь – вход в вестибюль 0,70+0,35 м, высота порога – 0,03 м., имеется контрастная маркировка.	К, О, С	Высота элемента порога не должна превышать 0,014 м.	Ремонт текущий
5	Тамбур	Есть		9	Размер тамбура – 1,4x2,2 м. Покрытие пола скользкое. Отсутствуют дренажные и водосборные решетки.	К, О, С, Г	Глубина тамбуров должна быть не менее 2,3 м. при ширине не менее 1,5 м. Высота элемента порога не должна превышать 0,014 м.	Ремонт текущий
6	Общие требования к зоне	Привести в соответствие с нормативами СП 44.13330.2012, СП 44.13330.2016 ¹ СНиП 2.09.04-87. Необходимо построить пандус в соответствии с ГОСТ Р 51261. Необходимо обеспечить доступность инвалидов и МГН в здание и сделать входную группу безопасной и удобной для всех посетителей.						

Заключение по зоне:

Наименование структурно-функциональной зоны	Состояние доступности*	Приложение		Рекомендации по адаптации (вид работы)**
		№ на плане	№ фото	
Вход	ДУ		3-5,8,9	Ремонт текущий, капитальный

* Указывается: "ДП-В" – объект доступен полностью всем; "ДП-И" ("К", "О", "С", "Г", "У") – объект доступен полностью избирательно ("К" – для передвигающихся в кресле-коляске, "О" – с нарушениями опорно-двигательного аппарата, "С" – для инвалидов с нарушениями зрения, "Г" – для инвалидов с нарушениями слуха, "У" – для инвалидов с нарушениями умственного развития); "ДЧ-В" – объект доступен частично всем; "ДЧ-И" ("К", "О", "С", "Г", "У") – объект доступен полностью избирательно ("К" – для передвигающихся в кресле-коляске, "О" – с нарушениями опорно-двигательного аппарата, "С" – для инвалидов с нарушениями зрения, "Г" – для инвалидов с нарушениями слуха, "У" – для инвалидов с нарушениями умственного развития); "ДУ" – объект условно доступен; "ВНД" – объект временно недоступен.

** Указывается один из вариантов: не нуждается; ремонт (текущий, капитальный); индивидуальное решение с техническим средством реабилитации; технические решения невозможны – организация альтернативной формы обслуживания.

Комментарий к заключению: _____

3. Путь (пути) движения внутри здания (в том числе путей эвакуации)

№ п/п	Наименование функционально-планировочного элемента	Наличие элемента			Выявленные нарушения и замечания		Работы по адаптации объектов	
		есть/нет	№ на плане	№ фото	Содержание	Значимо для инвалида (категория)	Содержание	Виды работ
1	Коридор (вестибюль, зона ожидания, галерея, балкон)	Есть		10-12	Вестибюль имеет достаточное пространство для передвижения инвалидов на креслах-колясках. Предусмотрены места отдыха. На 1 этаже расположен гардероб. Дверь 0,86 м., порог – 0,02 м. вешалки на высоте 1,4 и 1,7 м.	К, О	Ширина дверного проема должна быть не менее 0,9 м. Высота элемента порога не должна превышать 0,014 м.	Ремонт текущий
2	Лестница (внутри здания)	Есть		14, 15	Отдельные лестницы, ведущие на 2 этаж имеют	К, О	При отсутствии лифтов ширина марша лестницы должна быть не	Ремонт текущий

№ п/п	Наименование функционально-планировочного элемента	Наличие элемента			Выявленные нарушения и замечания		Работы по адаптации объектов	
		есть/нет	№ на плане	№ фото	Содержание	Значимо для инвалида (категория)	Содержание	Виды работ
					одинаковую ширину маршей 1,10 м, поручни на высоте 1,05 м. Ширина проступи 0,30 м, высота подступенка – 0,15 м. Крайние ступени лестничных маршей выделены контрастным цветом		менее 1,35 м. Поручни на высоте 0,7 и 0,9 м, диаметром 0,04-0,06 м.	
3	Пандус (внутри здания)	Нет			Лестницы должны дублироваться пандусами		Приобрести лестничный гусеничный подъемник (при необходимости).	Ремонт невозможен, ТСР
4	Лифт пассажирский (или подъемник)	Нет						Ремонт невозможен
5	Дверь	Есть	13	Дверь, ведущая на лестницу 1,10 м., порог – 0,0 м.	К, О, С			Не нуждается
6	Пути эвакуации (в том числе зоны безопасности)	Есть	21-25	К эвакуационному выходу ведет лестница, состоящая из трех ступеней. Высота подступенек 0,15 м, ширина проступи 0,30 м. Дверь деревянная 0,80 м, порог 0,07 м. Дверь 2 пластиковая 0,83+0,70 м, порог – 0,02 м., имеется ступенька перед дверью высотой 0,15 м. Эвакуация	К, С, Г, О, У	Ширина дверного проема должна быть не менее 0,9 м, величина элемента порога не должна превышать 0,014 м. Лестницы должны дублироваться пандусами	Ремонт текущий	

№ п/п	Наименование функционально-планировочного элемента	Наличие элемента			Выявленные нарушения и замечания		Работы по адаптации объектов	
		есть/нет	№ на плане	№ фото	Содержание	Значимо для инвалида (категория)	Содержание	Виды работ
					производится и через главный вход			
7	Общие требования к зоне	Передвижения инвалидов и МГН возможны лишь в пределах 1 этажа. Приобрести лестничный гусеничный подъемник. Привести в соответствие с нормативами ГОСТ 12.1.004, СП 52.13330.2012, СП 52.13330.2016						

Заключение по зоне:

Наименование структурно-функциональной зоны	Состояние доступности*	Приложение		Рекомендации по адаптации (вид работы)**
		№ на плане	№ фото	
Пути (путей) движения внутри здания (в т.ч. путей эвакуации)	ДУ		10-15, 21-25	Ремонт текущий, ТСР

* Указывается: "ДП-В" – объект доступен полностью всем; "ДП-И" ("К", "О", "С", "Г", "У") – объект доступен полностью избирательно ("К" – для передвигающихся в кресле-коляске, "О" – с нарушениями опорно-двигательного аппарата, "С" – для инвалидов с нарушениями зрения, "Г" – для инвалидов с нарушениями слуха, "У" – для инвалидов с нарушениями умственного развития); "ДЧ-В" – объект доступен частично всем; "ДЧ-И" ("К", "О", "С", "Г", "У") – объект доступен полностью избирательно ("К" – для передвигающихся в кресле-коляске, "О" – с нарушениями опорно-двигательного аппарата, "С" – для инвалидов с нарушениями зрения, "Г" – для инвалидов с нарушениями слуха, "У" – для инвалидов с нарушениями умственного развития); "ДУ" – объект условно доступен; "ВНД" – объект временно недоступен.

** Указывается один из вариантов: не нуждается; ремонт (текущий, капитальный); индивидуальное решение с техническим средством реабилитации; технические решения невозможны – организация альтернативной формы обслуживания.

Комментарий к заключению: _____

4. Зона целевого назначения здания (целевого посещения объекта)

Зона обслуживания инвалидов

№ п/п	Наименование функционально-планировочного элемента	Наличие элемента			Выявленные нарушения и замечания		Работы по адаптации объектов	
		есть/нет	№ на плане	№ фото	Содержание	Значимо для инвалида (категория)	Содержание	Виды работ
1	Кабинетная форма обслуживания							
	Кабинет	Есть		16, 17	Двери 0,85+0,20 м, порог – 0,0 м.	К, С, О		Не нуждается

№ п/п	Наименование функционально-планировочного элемента	Наличие элемента			Выявленные нарушения и замечания		Работы по адаптации объектов	
		есть/нет	№ на плане	№ фото	Содержание	Значимо для инвалида (категория)	Содержание	Виды работ
	Кабинет "Спортивный зал"	Нет						
2	Зальная форма обслуживания	Есть						
	Кабинет "Столовая"	Нет						
	Актный зал	Нет						
	Библиотека (1 этаж)	Есть		18-20	Вход 1 – 0,90 м, порог 0,02 м, дверь 2 – 0,80 м, порог 0,0 м, стеллажи 2,10 м, высота читального стола 0,75 м.	К, С, О	Ширина дверного проема должна быть не менее 0,9 м, величина элемента порога не должна превышать 0,014 м.	Ремонт текущий
3	Прилавочная форма обслуживания	Нет						
4	Форма обслуживания с перемещением по маршруту	Нет						
5	Кабина индивидуального обслуживания	Нет						
6	Общие требования к зоне	Привести в соответствие с нормативами СП 59.13330.2012, СП 59.13330.2016, СНиП 2.09.04-87.						

Заключение по зоне:

Наименование структурно-функциональной зоны	Состояние доступности*	Приложение		Рекомендации по адаптации (вид работы)**
		№ на плане	№ фото	
Зоны целевого назначения здания (целевого посещения объекта)	ДУ		16-20	Ремонт текущий

* Указывается: "ДП-В" – объект доступен полностью всем; "ДП-И" ("К", "О", "С", "Г", "У") – объект доступен полностью избирательно ("К" – для передвигающихся в кресле-коляске, "О" – с нарушениями опорно-двигательного аппарата, "С" – для инвалидов с нарушениями зрения, "Г" – для инвалидов с нарушениями слуха, "У" – для инвалидов с нарушениями умственного развития); "ДЧ-В" – объект доступен частично всем; "ДЧ-И" ("К", "О", "С", "Г", "У") – объект доступен полностью избирательно ("К" – для передвигающихся в кресле-коляске, "О" – с нарушениями опорно-двигательного аппарата, "С" – для инвалидов с нарушениями зрения, "Г" – для инвалидов

с нарушениями слуха, "У" – для инвалидов с нарушениями умственного развития); "ДУ" – объект условно доступен; "ВНД" – объект временно недоступен.

** Указывается один из вариантов: не нуждается; ремонт (текущий, капитальный); индивидуальное решение с техническим средством реабилитации; технические решения невозможны – организация альтернативной формы обслуживания.

Комментарий к заключению: _____

Жилые помещения

Наименование функционально-планировочного элемента	Наличие элемента			Выявленные нарушения и замечания		Работы по адаптации объектов	
	есть/ нет	№ на плане	№ фото	Содержание	Значимо для инвалида (категория)	Содержание	Виды работ
Жилые помещения	Нет						

Заключение по зоне:

Наименование структурно-функциональной зоны	Состояние доступности*	Приложение		Рекомендации по адаптации (вид работы)**
		№ на плане	№ фото	

* Указывается: "ДП-В" – объект доступен полностью всем; "ДП-И" ("К", "О", "С", "Г", "У") – объект доступен полностью избирательно ("К" – для передвигающихся в кресле-коляске, "О" – с нарушениями опорно-двигательного аппарата, "С" – для инвалидов с нарушениями зрения, "Г" – для инвалидов с нарушениями слуха, "У" – для инвалидов с нарушениями умственного развития); "ДЧ-В" – объект доступен частично всем; "ДЧ-И" ("К", "О", "С", "Г", "У") – объект доступен полностью избирательно ("К" – для передвигающихся в кресле-коляске, "О" – с нарушениями опорно-двигательного аппарата, "С" – для инвалидов с нарушениями зрения, "Г" – для инвалидов с нарушениями слуха, "У" – для инвалидов с нарушениями умственного развития); "ДУ" – объект условно доступен; "ВНД" – объект временно недоступен.

** Указывается один из вариантов: не нуждается; ремонт (текущий, капитальный); индивидуальное решение с техническим средством реабилитации; технические решения невозможны – организация альтернативной формы обслуживания.

Комментарий к заключению: _____

5. Санитарно-гигиенические помещения

№ п/п	Наименование функционально-планировочного элемента	Наличие элемента			Выявленные нарушения и замечания		Работы по адаптации объектов	
		есть/ нет	№ на плане	№ фото	Содержание	Значимо для инвалида (категория)	Содержание	Виды работ
1	Туалетные комнаты на 1 этаже	Есть		26-29	Дверь в туалет 0,80 м, порог – 0,05 м. Двери в санитарно-гигиенические	К, О	Расширить дверной проем не менее 0,9 м., величина элемента порога не должна превышать	Ремонт капитальный

№ п/п	Наименование функционально-планировочного элемента	Наличие элемента			Выявленные нарушения и замечания		Работы по адаптации объектов	
		есть/ нет	№ на плане	№ фото	Содержание	Значимо для инвалида (категория)	Содержание	Виды работ
					помещения по 0,60 м., пороги – 0,05 м., высота умывальников 0,80 м., нет кабины для инвалидов и МГН.		0,014 м. Оборудовать кабину для инвалидов и МГН. Доступная кабина в общей уборной должна иметь размеры в плане не менее, м: ширина - 1,65, глубина - 1,8, ширина двери - 0,9. В кабине рядом с унитазом следует предусматривать пространство не менее 0,75 м для размещения кресла-коляски, а также крючки для одежды, костылей и других принадлежностей. В кабине должно быть свободное пространство диаметром 1,4 м для разворота кресла-коляски. Двери должны открываться наружу.	
2	Душевая/ ванная комната	Нет						
3	Быговая комната (гардеробная)	Нет						
4	Общие требования к зоне	Оборудовать доступную кабину для инвалидов и МГН в соответствии с СП 59.13330.2012, СП 59.13330.2016, СНиП 2.09.04-87						

Заключение по зоне:

Наименование структурно-функциональной зоны	Состояние доступности*	Приложение		Рекомендации по адаптации (вид работы)**
		№ на плане	№ фото	
Санитарно-гигиенических помещений	ДУ	.	26-29	Ремонт капитальный

* Указывается: "ДП-В" – объект доступен полностью всем; "ДП-И" ("К", "О", "С", "Г", "У") – объект доступен полностью избирательно ("К" – для передвигающихся в кресле-коляске, "О" – с нарушениями опорно-двигательного аппарата, "С" – для инвалидов с нарушениями зрения, "Г" – для инвалидов с нарушениями слуха, "У" – для инвалидов с нарушениями умственного развития); "ДЧ-В" – объект доступен частично всем; "ДЧ-И" ("К", "О", "С", "Г", "У") – объект доступен полностью избирательно ("К" – для передвигающихся в кресле-коляске, "О" – с нарушениями опорно-двигательного аппарата, "С" – для инвалидов с нарушениями зрения, "Г" – для инвалидов с нарушениями слуха, "У" – для инвалидов с нарушениями умственного развития); "ДУ" – объект условно доступен; "ВНД" – объект временно недоступен.

** Указывается один из вариантов: не нуждается; ремонт (текущий, капитальный); индивидуальное решение с техническим средством реабилитации; технические решения невозможны – организация альтернативной формы обслуживания.

Комментарий к заключению: _____

6. Система информации на объекте

№ п/п	Наименование функционально-планировочного элемента	Наличие элемента			Выявленные нарушения и замечания		Работы по адаптации объектов	
		есть/нет	№ на плане	№ фото	Содержание	Значимо для инвалида (категория)	Содержание	Виды работ
1	Визуальные средства	Есть		6, 7, 30-35	Все кабинеты обозначены табличками. Пожарные указатели расположены под потолком и при задымлении становятся не видимыми. У главного входа имеется кнопка вызова персонала.	К, Г, О, У	Привести в соответствие с СП 59.13330.2012, СП 59.13330.2016 аудиовизуальные информационные системы. Визуальная информация должна располагаться на контрастном фоне на высоте не менее 1,5 м. и не более 4,5 м. от уровня пола.	Ремонт текущий
2	Акустические средства	Есть		-	Звонок не продублирован световой индикацией	Г	Для учащихся инвалидов с нарушением слуха в помещениях (при необходимости) следует предусмотреть установку светового сигнализатора звонка, а также световой сигнализации об эвакуации в случае чрезвычайных ситуаций.	При необходимости
3	Тактильные средства	Нет		-	Нет тактильных средств	С	Тактильные средства, выполняющие	Ремонт текущий

№ п/п	Наименование функционально-планировочного элемента	Наличие элемента			Выявленные нарушения и замечания		Работы по адаптации объектов	
		есть/нет	№ на плане	№ фото	Содержание	Значимо для инвалида (категория)	Содержание	Виды работ
							<p>предупредительную функцию на покрытии пешеходных путей на участке, следует размещать не менее чем за 0,8 м. до объекта информации или начала опасного участка, изменения направления движения, входа и т.п. Ширина тактильной полосы принимается в пределах 0,5-0,6 м. Перед открытой лестницей за 0,8-0,9 м. следует предусматривать предупредительные тактильные полосы шириной 0,3-0,5 м. Участки пола на путях движения на расстоянии 0,6 м перед дверными проемами и входами на лестницы, а также перед поворотом коммуникационных путей должны иметь тактильные предупреждающие указатели и/или контрастно окрашенную поверхность в соответствии с ГОСТ Р 12.4.026. Рекомендуется предусматривать световые маячки. Зоны "возможной опасности" с учетом проекции движения дверного полотна</p>	

№ п/п	Наименование функционально-планировочного элемента	Наличие элемента			Выявленные нарушения и замечания		Работы по адаптации объектов	
		есть/нет	№ на плане	№ фото	Содержание	Значимо для инвалида (категория)	Содержание	Виды работ
							должны быть обозначены контрастной цветом окружающего пространства краской для разметки.	
4	Общие требования к зоне	Системы средств информации и сигнализации об опасности должны быть комплексными для всех категорий инвалидов (визуальными, звуковыми и тактильными). Все пути движения, доступные для МГН должны быть оборудованы системой средств информационно-навигационной поддержки, обеспечивающей возможность ее круглосуточного комфортного использования в любое время года в соответствии с ГОСТ Р 51671-2000, ГОСТ Р 52875-2007, ГОСТ Р 52131-2003						

Заключение по зоне:

Наименование структурно-функциональной зоны	Состояние доступности*	Приложение		Рекомендации по адаптации (вид работы)**
		№ на плане	№ фото	
Система информации на объекте	ДУ		6, 7, 30-35	Ремонт текущий

* Указывается: "ДП-В" – объект доступен полностью всем; "ДП-И" ("К", "О", "С", "Г", "У") – объект доступен полностью избирательно ("К" – для передвигающихся в кресле-коляске, "О" – с нарушениями опорно-двигательного аппарата, "С" – для инвалидов с нарушениями зрения, "Г" – для инвалидов с нарушениями слуха, "У" – для инвалидов с нарушениями умственного развития); "ДЧ-В" – объект доступен частично всем; "ДЧ-И" ("К", "О", "С", "Г", "У") – объект доступен полностью избирательно ("К" – для передвигающихся в кресле-коляске, "О" – с нарушениями опорно-двигательного аппарата, "С" – для инвалидов с нарушениями зрения, "Г" – для инвалидов с нарушениями слуха, "У" – для инвалидов с нарушениями умственного развития); "ДУ" – объект условно доступен; "ВНД" – объект временно недоступен.

** Указывается один из вариантов: не нуждается; ремонт (текущий, капитальный); индивидуальное решение с техническим средством реабилитации; технические решения невозможны – организация альтернативной формы обслуживания.

Комментарий к заключению: _____

Бюджетное учреждение Омской области "Комплексный центр социального обслуживания населения Нововаршавского района"

Выписка из протокола

заседания комиссии по формированию доступной среды жизнедеятельности для инвалидов и других маломобильных групп населения

18 января 2019 года

№ 1

р.п. Нововаршавка

Председатель:
Ермолаева Т.Н.

руководитель бюджетного учреждения Омской области "Комплексный центр социального обслуживания населения Нововаршавского района";

Секретарь:
Замотина М.Н.

специалист по социальной работе отделения социальной реабилитации инвалидов бюджетного учреждения Омской области "Комплексный центр социального обслуживания населения Нововаршавского района";

Присутствовали:
Сальвассер М.А.

заместитель руководителя бюджетного учреждения Омской области "Комплексный центр социального обслуживания населения Нововаршавского района";

Денцель С.А.

начальник отдела Межрайонного управления Министерства труда и социального развития Омской области № 8;

Граф А.В.

председатель Нововаршавской районной организации Всероссийской общественной организации "Всероссийское общество инвалидов".

ПОВЕСТКА ЗАСЕДАНИЯ:

1. Итоги паспортизации объектов социальной инфраструктуры в 2018 году.
2. Об утверждении перечня приоритетных объектов социальной инфраструктуры в Нововаршавском муниципальном районе на 1 квартал 2019 года.

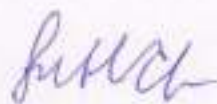
1. СЛУШАЛИ

Ермолаеву Т.Н. — руководителя бюджетного учреждения Омской области "Комплексный центр социального обслуживания населения Нововаршавского района".

РЕШИЛИ:

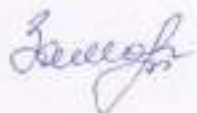
Утвердить перечень приоритетных объектов социальной инфраструктуры и услуг в приоритетных сферах жизнедеятельности инвалидов и других маломобильных групп населения, подлежащих экспертной оценке объектов социальной инфраструктуры и услуг в приоритетных сферах жизнедеятельности инвалидов и других маломобильных групп населения согласно приложению 1 к настоящему протоколу.

Председатель



Т.Н. Ермолаева

Секретарь



М.Н. Замотина

Приложение № 1
к протоколу заседания комиссии
по формированию доступной среды
жизнедеятельности для инвалидов и
других маломобильных групп
населения
от 18 января 2019 г. № 1

ПЕРЕЧЕНЬ

приоритетных объектов социальной инфраструктуры и услуг в
приоритетных сферах жизнедеятельности инвалидов и других маломобильных
групп населения, подлежащих экспертной оценке объектов социальной
инфраструктуры и услуг в приоритетных сферах
жизнедеятельности инвалидов и других
маломобильных групп населения

Нововаршавский муниципальный район
(наименование муниципального
образования Омской области)

"18" января 2019 года

№ п/п	Наименование объекта социальной инфраструктуры и услуг в приоритетных сферах жизнедеятельности инвалидов и других маломобильных групп населения	Адрес	Планируемая дата экспертной оценки объекта социальной инфраструктуры и услуг в приоритетных сферах жизнедеятельности инвалидов и других маломобильных групп населения
1	Филиал бюджетного профессионального образовательного учреждения Омской области Омский колледж отраслевых технологий строительства и транспорта" Нововаршавское городское поселение (ФБПОУ ОО "ОКОТСиТ" НГП) учебный корпус № 1	646830, Омская область, Нововаршавский район, р.п. Нововаршавка, ул. Северная, д.37, тел. 8 (38152) 2-13-51.	13.02.2018
2	Филиал бюджетного профессионального образовательного учреждения Омской области Омский колледж отраслевых	646830, Омская область, Нововаршавский район, р.п. Нововаршавка, ул. Красный путь, д.53, тел. 8 (38152) 2-13-54.	13.02.2018

технологий строительства и транспорта" Нововаршавское городское поселение (ФБПОУ ОО "ОКОТСиТ" НГП) столовая		
---	--	--

1	1	1
2	2	2
3	3	3
4	4	4
5	5	5
6	6	6
7	7	7
8	8	8
9	9	9

Бюджетное учреждение Омской области "Комплексный центр
социального обслуживания населения "Нововаршавского района"

Выписка из протокола

заседания комиссии по формированию доступной среды жизнедеятельности
для инвалидов и других маломобильных групп населения

18 февраля 2019 года

№ 2

р.п. Нововаршавка

Председатель:
Ермолаева Т.Н.

руководитель бюджетного учреждения Омской
области "Комплексный центр социального
обслуживания населения Нововаршавского
района";

Секретарь:
Замотина М.Н.

специалист по социальной работе отделения
социальной реабилитации инвалидов бюджетного
учреждения Омской области "Комплексный центр
социального обслуживания населения
Нововаршавского района";

Присутствовали:
Сальвассер М.А.

заместитель руководителя бюджетного
учреждения Омской области "Комплексный центр
социального обслуживания населения
Нововаршавского района";

Денцель С.А.

начальник отдела Межрайонного управления
Министерства труда и социального развития
Омской области № 8;

Граф А.В.

председатель Нововаршавской районной
организации Всероссийской общественной
организации "Всероссийское общество
инвалидов".

ПОВЕСТКА ДНЯ:

1. Об утверждении Актов экспертной оценки объектов социальной инфраструктуры.

СЛУШАЛИ:

Ермолаеву Т.Н.

руководителя бюджетного учреждения Омской области "Комплексный центр социального обслуживания населения Нововаршавского района".

РЕШИЛИ:

Утвердить Акты экспертной оценки объектов социальной инфраструктуры:

1. Филиал бюджетного профессионального образовательного учреждения Омской области Омский колледж отраслевых технологий строительства и транспорта" Нововаршавское городское поселение (ФБПОУ ОО "ОКОТСиТ" НПП), учебный корпус № 1. 646830, Омская область, Нововаршавский район, р.п. Нововаршавка, ул. Северная, д.37, тел. 8 (38152) 2-13-51.


2. Филиал бюджетного профессионального образовательного учреждения Омской области Омский колледж отраслевых технологий строительства и транспорта" Нововаршавское городское поселение (ФБПОУ ОО "ОКОТСиТ" НПП) столовая. 646830, Омская область, Нововаршавский район, р.п. Нововаршавка, ул. Красный путь, д.53, тел. 8 (38152) 2-13-51.

Председатель



Т.Н. Ермолаева

Секретарь



М.Н. Замотина

Приложение

к Акту обследования объекта социальной инфраструктуры
Филиал бюджетного профессионального образовательного учреждения Омской области
"Омский колледж отраслевых технологий строительства и транспорта", Нововаршавское
городское поселение (ФБПОУ ОО "ОКОТСиТ", НПП).
№ 069 от 13 февраля 2019 г.



Рис. 1. Вход на территорию, калитка – 1,0 м.



Рис. 2. Пути движения на территории




Рис. 3. Входная площадка, лестница.



Рис.4. Пандус.



Рис.5. Пандус.



Рис. 6. Информация об ОСИ.



Рис. 7. Кнопка вызова сотрудника.



Рис.8. Входная дверь – 0,70+0,35 м., порог – 0,07 м.



Рис.9. Тамбур. Входная дверь в вестибюль – 0,70+0,35 м.



Рис.10. Вестибюль, зона отдыха



Рис. 11. Коридор



Рис. 12. Гардероб. Дверь – 0,86 м., порог – 0,02 м.



Рис.13. Дверь на лестницу – 1,10 м., порог – 0,0 м.



Рис. 14. Лестница




Рис.15. Лестница 2 этаж.



Рис. 16. Вход в аудиторию, дверь – $0,85+0,20$ м., порог – $0,0$ м.



Рис. 17. Аудитория



Рис. 18. Вход I в библиотеку, дверь – 0,90 м., порог – 0,02 м.



Рис. 19. Дверь в библиотеку – 0,80 м., порог – 0,0 м.



Рис. 20. Библиотека.



Рис. 21. Лестница к эвакуационному выходу.



Рис. 22. Эвакуационный выход.



Рис. 23. Эвакуационный выход, дверь – 0,80 м., порог – 0,07 м.



Рис. 24. Эвакуационный выход, дверь 2 – 0,83+0,70 м.



Рис. 25. Эвакуационный выход, порог – 0,17 м.



Рис. 26. Вход в туалет, дверь – 0,80 м, порог – 0,05 м.



Рис.27. Двери в санитарно-гигиенические помещения – 0,60 м.



Рис.28. Вход в санитарно-гигиеническое помещение "Ж", порог – 0,05 м.



Рис.29. Высота раковины – 0,80 м.



Рис. 30. Визуальные средства информации



Рис. 31. Визуальные средства информации



Рис. 32. Визуальные средства информации

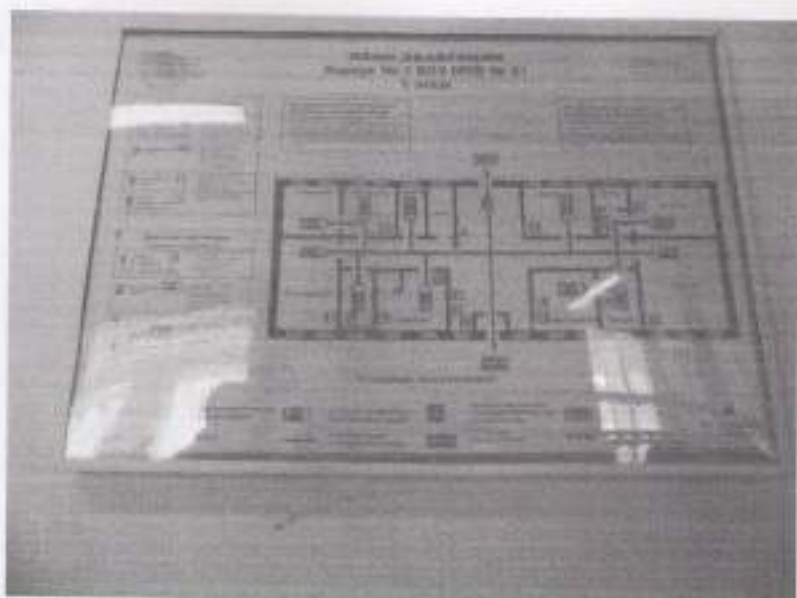


Рис. 33. Визуальные средства информации план эвакуации 1 этаж.

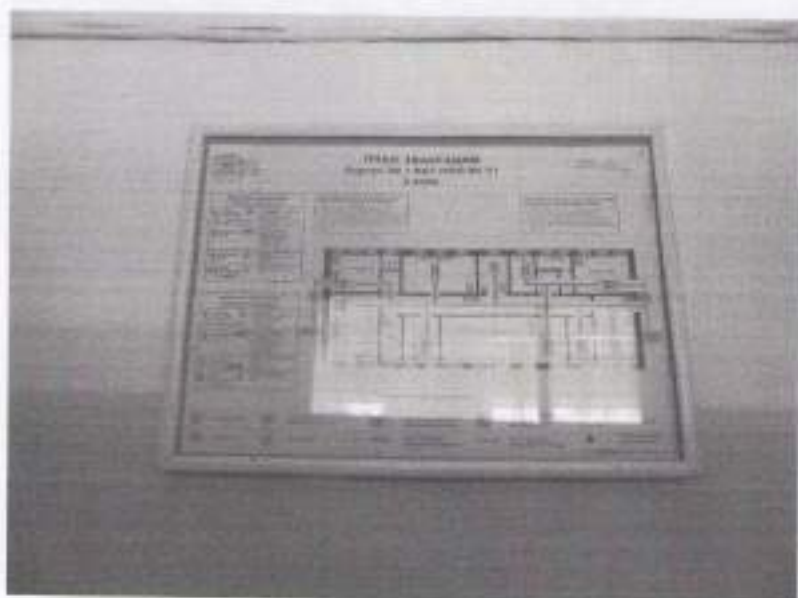


Рис. 34. Визуальные средства информации план эвакуации 2 этаж.



Рис.35. Визуальные средства информации.

Приложение

к Акту обследования объекта социальной инфраструктуры
Филиал бюджетного профессионального образовательного учреждения Омской области "Омский колледж отраслевых технологий строительства и транспорта", Нововаршавское городское поселение (ФБПОУ ОО "ОКОТСиТ", НГП)
№ 069 от 13 февраля 2019 г.

